






LEGENDA	
	OSA CESTY
	HRANA CESTY
	ZÁBOR CESTY
	ODVODNĚNÍ CESTY DRENAŽI
	VODNÍ TOK
	MOST
	SKUTEČNÝ STAV
	PARCELY KN
	OSTATNÍ PLOCHA NAVRŽENÁ
	KRAJINNÁ ZELEN LINOVÁ NÁVRH
	EL. VEDENÍ VVN NADZEMNÍ
	SDĚLOVACÍ VEDENÍ PODZEMNÍ

TABULKA STAVEBNÍCH OBJEKTŮ	
SO 1.1	POLNÍ CESTA - P6,0/30

VEDOUCÍ PROJEKTU	VYPRACOVAL	KONTROLOVAL	AUTORIZACE	STAVBY VODNÍHO HOSPODÁŘSTVÍ A KRAJINNÉHO INŽENÝRSTVÍ			
				SINDLAR s.r.o., Na Brně 372/2a, 500 06 Hradec Králové, IČO 260 03 236			
KRAJ: Středočeský		POVĚŘENÝ ÚŘAD: MěÚ Neratovice		FORMÁT	4 x A4		
KATASTRÁLNÍ ÚZEMÍ: Obříství, Úpor, Chlumín, Libiš		OBEC: Obříství, Chlumín, Libiš		DATUM	SRPEN 2014		
INVESTOR: ČR - SPÚ - Krajský pozemkový úřad pro Středočeský kraj, pobočka Mělník				STUPEŇ	PLÁN		
KoPÚ v k.ú. Obříství s částí k.ú. Úpor, Chlumín, Libiš				ČÍSLO ZAKÁZKY	20130086		
				SOUŘADNÝ / VÝŠKOVÝ SYSTÉM		JTSK/Bpv	
				INTERVAL VRSTEVNIC		200 mm	
Podrobná situace návrhového stavu polní cesty "C10" SO 1 - Hlavní polní cesta				MĚŘÍTKO	1 : 1000	ČÍSLO KOPIE	
				Č. VÝKRESU	F.1.1.		

Tiskový formát 300 x 490 mm